15. průsmyk 4200m 1B DOUBLE CH-os

Průchod spojuje ledovec s manželskou postelí (R. Levi indon bazén - r.Amshut) na soutěska Ahbasoy (r.Ahbasoy bazén - r.Arg), stejně jako horní sáhne Kaznok.

Expozice na sjezdovkách východ - západ. Výhled průsmyk Double B I kolem Chisinau, Kaznok projít. Chcete-li přejít lépe na pravém břehu. Stezka končí u brodu a za levém břehu potoka. Pravým - skály, levá - zelený "ostrov". Proud otočí doprava, sokl svah, porostlý trávou - pastviny. Podym projít stezku začíná lezení sklon výběžku (nikoliv vyznačenou na mapě). Stezka končí v sněhovým polem. Lepší lézt na hřebenovou vlečka. S výhledem na tyrkysové jezero, pokryté ledem, k vrcholu Homole cukru, Moskva 5793 m, dvojité průsmyku.



15,1-2. Pohled z Glacier průsmyku Double

Dobré míst pro přenocování jsou v přední části trosek, která blokovala cestu při odchodu ledovec. Po absolvování přehrady odbočit doleva na morény, která vede na hřebenovou trasu k průsmyku.

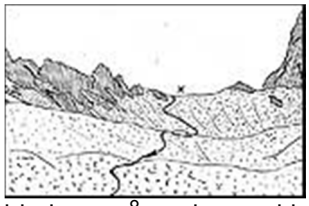

15.3. Pohled na průsmyku z rokle Kaznok

Na pravé straně je otevřen ledovec. Lezení morény bytu, není těžké, viz obrázek. Vzestup se projít strmé (35-45 °), talus, ale stezka vede traverz svahu, postupně získává výšku (25-35 °). V horní části vleku příčných sněhová pole o 50 - 70 m, který sestupuje na levé straně sedla pasu (asi 30 °). Zmrzlý sníh, protože sklon ještě nesvítí slunce, tak chop krok. Necháme přihrávky přes skalní římsy. Můžete si vybrat cestu krátký - žádný přístup k jezer: Minor podél skalní stěny. Na průsmyku suše. Sedlo široký.

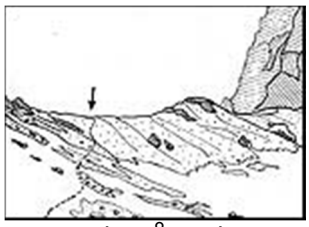

15.4. Vzestup k průsmyku I Double B

Heslo má dvě sedla, vpravo a vlevo od skalní hřeben, sestup z nich je jiný v rokli. Sestup začíná z malého váleček stojící na západním svahu, dolů - právo na hřebeni skal, na který připravil stezce, označený zájezdy.



15.5. Zobrazení dvojité přihrávku jsem použil u řeky soutěska Zindon

& Nbspp Pak stezka vede dvojí potůček sněhové mostu a 45 minut po zahájení sestupu vede ven na Lake Superior Allo průsmyk Cestovní době je asi 2,5 až 3 hodiny.

Soutěska sám vpravo dolů přihrávka bych nedoporučoval, je zde velký sjezd na silnici zablokování, viz obrázek. Lepší je jít dolů na levé straně sedla na svahu talus, stezka je ztracen v některých místech. Právo soutěsky dvojitého průchodu průchodu dostaneme Kishinev (1A, 4000), tam vylézt na něj.

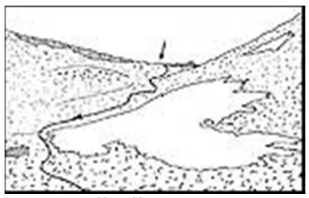

15.6. Pohled Pass-Kišiněva podle propasti Ahbasoy

Z průsmyku Kišiněv je vyslovováno po stezce dolů do kaňonu Ahbasoy. Za prvé, jsme se dostat dolů na malé a pak malých a středních nečistot. Pak přejděte na dobré cestě podél levého břehu řeky Ahbasoy k jejímu soutoku s řekou Kaznok.



15.7. Pohled z dvoutahovou průsmyku Kišiněv

15.8. Schéma mapa průchodu průsmyku Dual

15.9. Dvoulůžkový pokoj pasáž projde, Kazanok Eastern

